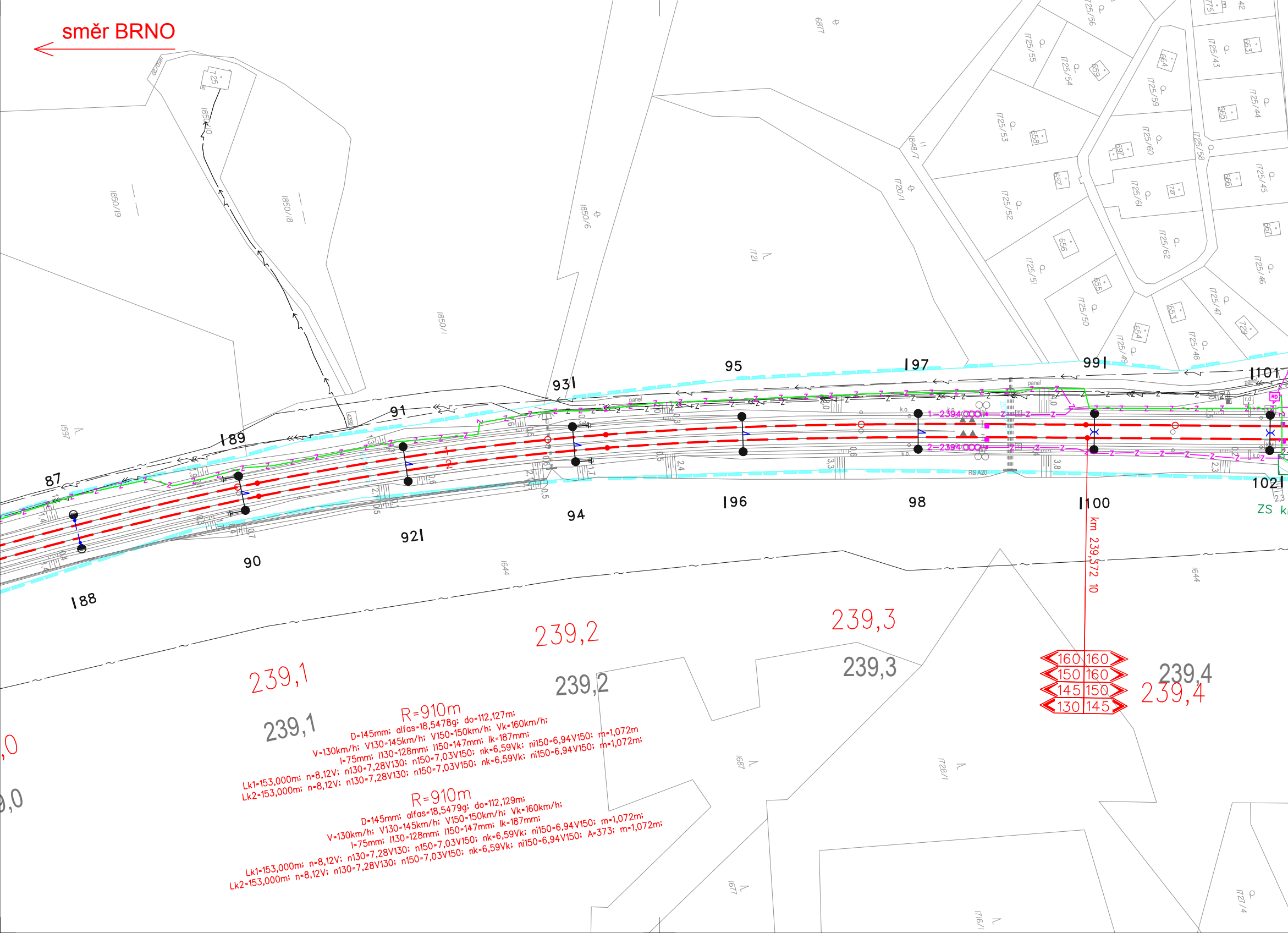
směr BRNO
87
188
189
90
91
921
931
94
95
196
197
98
991
1100
1101
1021
ZS
panel
k.o.
RS A20
1-239,4 000
2-239,4 000
1850/19
1850/18
1850/1
1850/6
1850/10
1720/1
1721
1597
1644
1687
1677
1728/1
1716/1
1727/4
1848/7
1725/55
1725/54
1725/53
1725/52
1725/51
1725/50
1725/49
1725/48
1725/47
1725/46
1725/45
1725/44
1725/43
1725/56
1725/58
1725/59
1725/60
1725/61
1725/62
725
239,1
239,1
239,2
239,2
239,3
239,3
239,4
239,4
km 239,372 10
160 160
150 160
145 150
130 145
R=910m
D=145mm; alfas=18,5478g; do=112,127m;
V=130km/h; V130=145km/h; V150=150km/h; Vk=160km/h;
I=75mm; I130=128mm; I150=147mm; Ik=187mm;
Lk1=153,000m; n=8,12V; n130=7,28V130; n150=7,03V150; nk=6,59Vk; ni150=6,94V150; m=1,072m
Lk2=153,000m; n=8,12V; n130=7,28V130; n150=7,03V150; nk=6,59Vk; ni150=6,94V150; m=1,072m;
R=910m
D=145mm; alfas=18,5479g; do=112,129m;
V=130km/h; V130=145km/h; V150=150km/h; Vk=160km/h;
I=75mm; I130=128mm; I150=147mm; Ik=187mm;
Lk1=153,000m; n=8,12V; n130=7,28V130; n150=7,03V150; nk=6,59Vk; ni150=6,94V150; m=1,072m;
Lk2=153,000m; n=8,12V; n130=7,28V130; n150=7,03V150; nk=6,59Vk; ni150=6,94V150; A=373; m=1,072m;

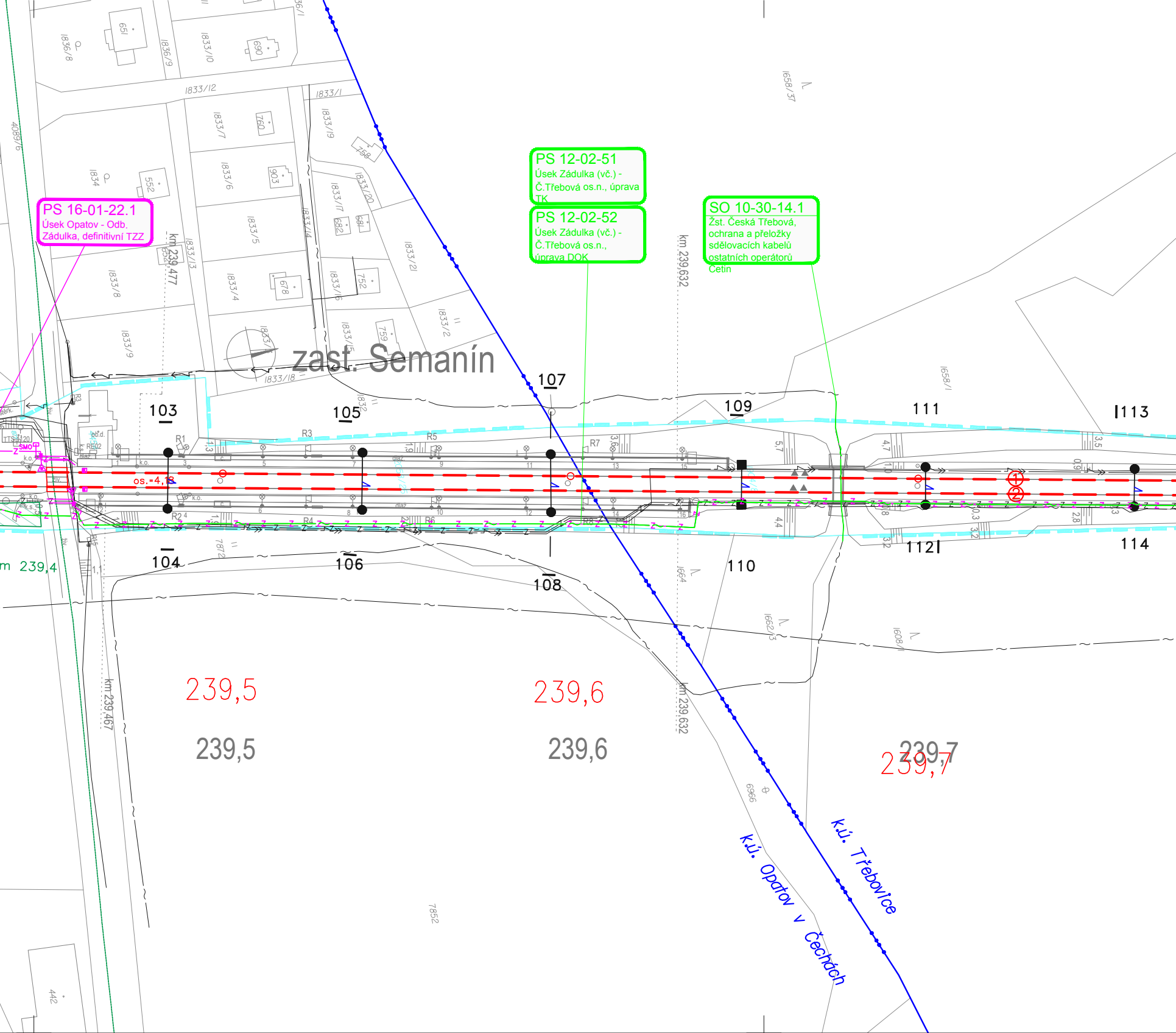
PS 16-01-22.1
Úsek Opatov - Odb. Zádulka, definitivní TZZ
PS 12-02-51
Úsek Zádulka (vč.) - Č.Třebová os.n., úprava TK
PS 12-02-52
Úsek Zádulka (vč.) - Č.Třebová os.n., úprava DOK
SO 10-30-14.1
Žst. Česká Třebová, ochrana a přeložky sdělovacích kabelů ostatních operátorů Cetin
zast. Semanín
km 239,477
km 239,632
km 239,467
km 239,632
km 239,4
103
104
105
106
107
108
109
110
111
112
113
114
R1
R2
R3
R4
R5
R6
R7
R8
os.=4,18
239,5
239,6
239,7
k.ú. Opatov v Čechách
k.ú. Třebovice
1833/12
1833/1
1833/19
1833/7
1833/6
1833/5
1833/4
1833/8
1833/9
1833/13
1833/14
1833/17
1833/20
1833/21
1833/16
1833/15
1833/2
1833/18
1836/8
1836/9
1833/10
1834
1658/37
1658/1
1664
1662/3
1608/1
4089/6
6966
7852
7872
651
690
760
903
552
682
681
678
752
759
758
442

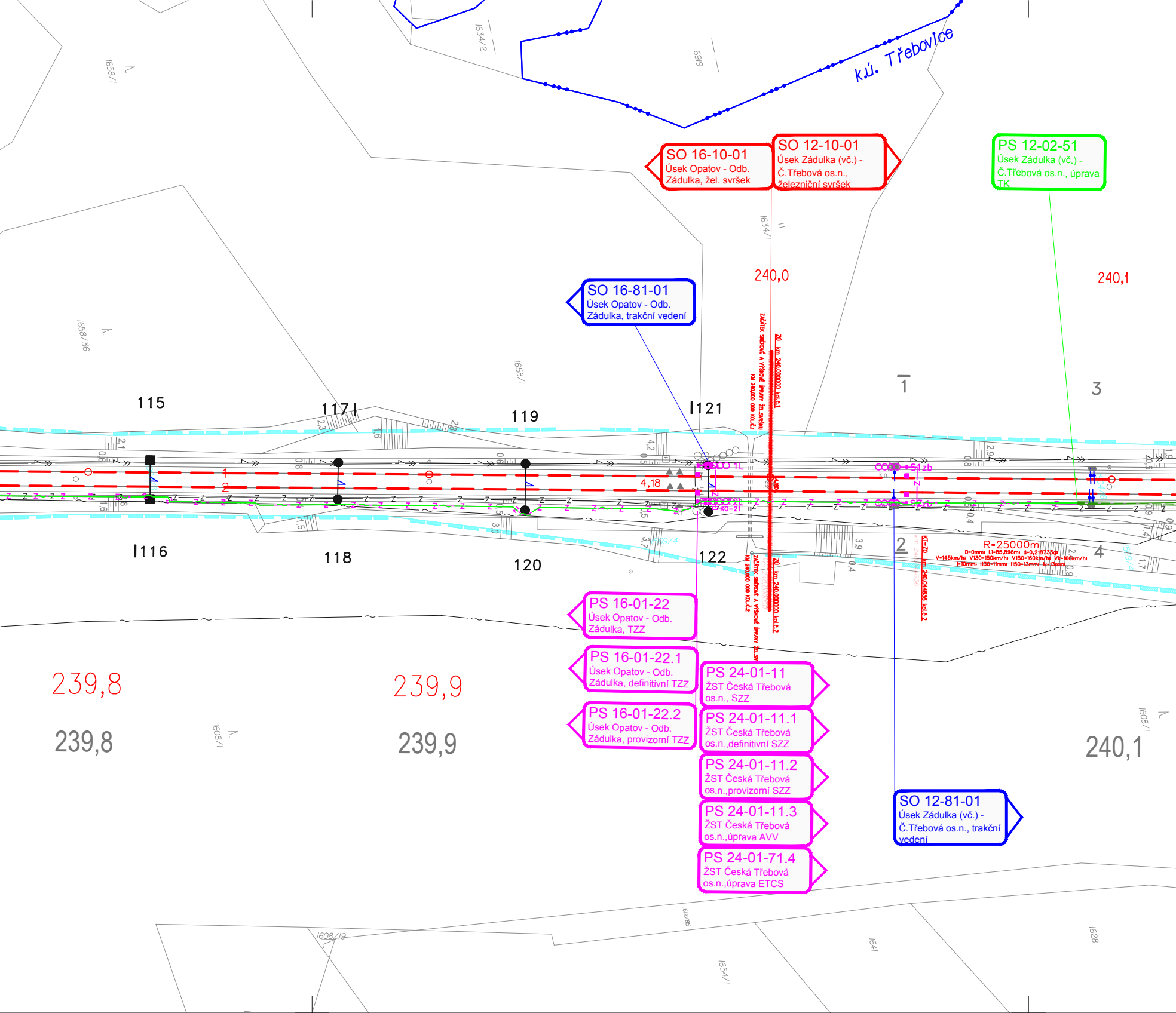
k.ú. Třebovice
SO 16-10-01
Úsek Opatov - Odb. Zádulka, žel. svršek
SO 12-10-01
Úsek Zádulka (vč.) - Č.Třebová os.n., železniční svršek
PS 12-02-51
Úsek Zádulka (vč.) - Č.Třebová os.n., úprava TK
SO 16-81-01
Úsek Opatov - Odb. Zádulka, trakční vedení
240,0
240,1
ZAČÁTEK SMĚROVÉ A VÝŠKOVÉ ÚPRAVY ŽEL.SVRŠKU
KM 240,000 000 KOL.Č.1
ZÚ km 240.000000 kol.č.1
ZAČÁTEK SMĚROVÉ A VÝŠKOVÉ ÚPRAVY ŽEL.SVRŠKU
KM 240,000 000 KOL.Č.2
ZÚ km 240.000000 kol.č.2
KT=ZO km 240.044636 kol.č.2
R=25000m
D=0mm; Li=85,896m; α=0,218733g;
V=145km/h; V130=150km/h; V150=160km/h; Vk=160km/h;
I=10mm; I130=11mm; I150=13mm; Ik=13mm;
115
116
117
118
119
120
121
122
1
2
3
4
4,18
OO 1L
OO 2L
KO-21
S1zb
S2zb
1658/1
1658/36
1634/2
6919
1634/1
1608/1
1608/19
1612/85
1654/1
1641
1628
PS 16-01-22
Úsek Opatov - Odb. Zádulka, TZZ
PS 16-01-22.1
Úsek Opatov - Odb. Zádulka, definitivní TZZ
PS 16-01-22.2
Úsek Opatov - Odb. Zádulka, provizorní TZZ
PS 24-01-11
ŽST Česká Třebová os.n., SZZ
PS 24-01-11.1
ŽST Česká Třebová os.n.,definitivní SZZ
PS 24-01-11.2
ŽST Česká Třebová os.n.,provizorní SZZ
PS 24-01-11.3
ŽST Česká Třebová os.n.,úprava AVV
PS 24-01-71.4
ŽST Česká Třebová os.n.,úprava ETCS
SO 12-81-01
Úsek Zádulka (vč.) - Č.Třebová os.n., trakční vedení
239,8
239,9
239,8
239,9
240,1

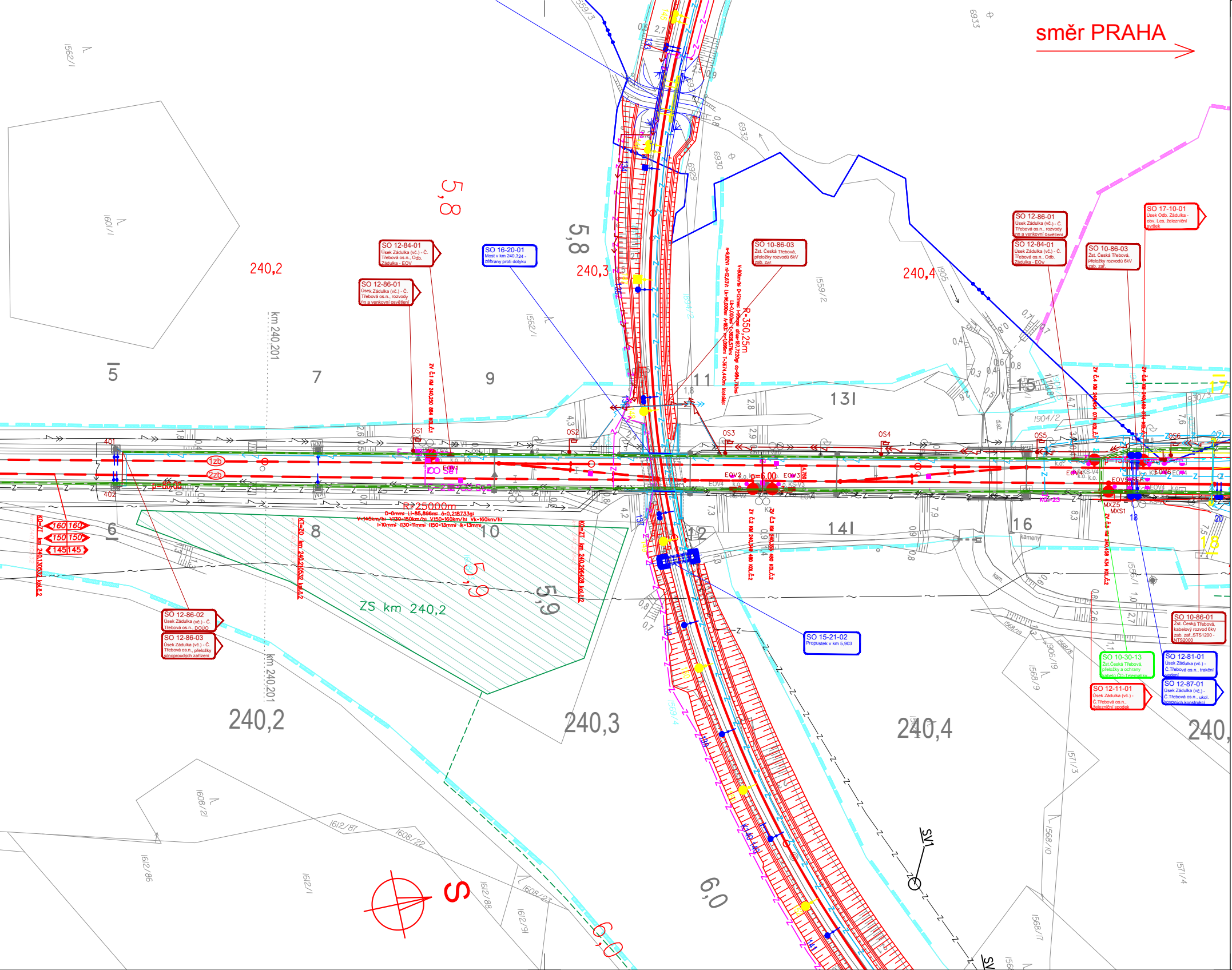
směr PRAHA
SO 12-84-01
Úsek Zádulka (vč.) - Č. Třebová os.n., Odb. Zádulka - EOV
SO 12-86-01
Úsek Zádulka (vč.) - Č. Třebová os.n., rozvody nn a venkovní osvětlení
SO 16-20-01
Most v km 240,324 - zábrany proti dotyku
SO 10-86-03
Žst. Česká Třebová, přeložky rozvodů 6kV zab. zař.
SO 12-86-01
Úsek Zádulka (vč.) - Č. Třebová os.n., rozvody nn a venkovní osvětlení
SO 12-84-01
Úsek Zádulka (vč.) - Č. Třebová os.n., Odb. Zádulka - EOV
SO 10-86-03
Žst. Česká Třebová, přeložky rozvodů 6kV zab. zař.
SO 17-10-01
Úsek Odb. Zádulka - obv. Les, železniční svršek
SO 12-86-02
Úsek Zádulka (vč.) - Č. Třebová os.n., DOÚO
SO 12-86-03
Úsek Zádulka (vč.) - Č. Třebová os.n., přeložky silnoproudých zařízení
SO 15-21-02
Propustek v km 5,903
SO 10-86-01
Žst. Česká Třebová, kabelový rozvod 6kV zab. zař.,STS1200 - NTS2000
SO 10-30-13
Žst.Česká Třebová, přeložky a ochrany kabelů ČD-Telematiky
SO 12-81-01
Úsek Zádulka (vč.) - Č.Třebová os.n., trakční vedení
SO 12-11-01
Úsek Zádulka (vč.) - Č.Třebová os.n., železniční spodek
SO 12-87-01
Úsek Zádulka (vč.) - Č.Třebová os.n., ukol. kovových konstrukcí
240,2
240,3
240,4
5,8
5,9
6,0
km 240,201
R=25000m
D=0mm; Lt=85,896m; δ=0,218733g;
V=145km/h; V130=150km/h; V150=160km/h; Vk=160km/h;
I=10mm; I130=11mm; I150=13mm; Ik=13mm;
R=350,25m
ZS km 240,2
1zb
2zb
160 160
150 150
145 145
OS1
OS2
OS3
OS4
OS5
EOV1
EOV2
EOV3
EOV4
401
402
5
6
7
8
9
10
11
12
13
14
15
16
1562/1
1601/1
1559/2
1608/21
1612/87
1608/22
1612/86
1612/1
1612/88
1612/9
1608/23
1568/9
1568/10
1568/7
1571/3
1571/4
1556/1
1904/2
1905
6929
6930
6932
6933
kameny
SV1
S

LEGENDA BAREVNÉHO ROZLIŠENÍ OBJEKTŮ:

- ⬛ STÁVAJÍCÍ KOLEJE A JINÉ STÁVAJÍCÍ OBJEKTY
- ⬛ KATASTRÁLNÍ MAPA
- 🟥 NOVÉ KOLEJE, NÁSTUPIŠTĚ, KOMUNIKACE A POZEMNÍ STAVBY
- 🟫 KABELOVODY
- 🟨 PROTIHLUKOVÉ STĚNY, IPO
- 🟦 ODVODNĚNÍ KOLEJIŠTĚ
- 🟦 PROVIZORNÍ OBJEKTY A TRASY
- 🟦 SANACE MOSTNÍHO OBJEKTU
- 🟦 TRAKČNÍ VEDENÍ, MOSTNÍ OBJEKTY, ODVODNĚNÍ KOMUNIKACÍ
- 🟦 VODOVODY
- 🟪 TEPLOVODY
- 🟪 KANALIZACE
- 🟧 PLYNOVODY
- 🟦 TLAKOVÝ VZDUCH
- 🟪 ZABEZPEČOVACÍ ZAŘÍZENÍ
- 🟥 SILNOPROUD
- 🟩 SDĚLOVACÍ ZAŘÍZENÍ
- 🟩 HLAVNÍ KABELOVÁ TRASA
- ▨ ZAŘÍZENÍ STAVENIŠTĚ
- ▨ BUDOVA S ČÍSLEM POPISNÝM - ÚPRAVY
- ▨ BUDOVA S ČÍSLEM POPISNÝM - DEMOLICE
- ▨ HRUBÉ TERÉNNÍ ÚPRAVY
- 🟥 ENERGETICKÉ ROZVODY - ČEZ
- 🟦 DOPRAVNÍ ZNAČENÍ
- 🟪 SOUVISEJÍCÍ STAVBY
- 🟪 LINIE HMATNÉ - NÁSTUPIŠTĚ
- 🟨 DEMOLICE A DEMONTÁŽE
- —●—●— HRANICE KATASTRŮ
- – – – DOPRAVNÍ TRASY
- HRANICE OBVODU DRÁHY - POZEMEK SŽ
- HRANICE OBVODU DRÁHY - POZEMEK ČD
- -·-·- OCHRANNÉ PÁSMO VODNÍHO ZDROJE - VRT K 1
- -·-·- MĚSTSKÁ PAMÁTKOVÁ ZÓNA

LEGENDA BAREVNÉHO ROZLIŠENÍ POVRCHŮ:

- 🟩 PLOCHY ZELEŇ
- 🟨 PLOCHY CHODNÍK
- 🟧 PLOCHY ZPEVNĚNÉ
- 🟥 PLOCHY NÁSTUPIŠTĚ
- ⬜ PLOCHY CB, ŠTĚRK

LEGENDA STÁVAJÍCÍCH INŽENÝRSKÝCH SÍTÍ:

- VODOVOD
- KANALIZACE JEDNOTNÁ
- KANALIZACE DEŠŤOVÁ
- KANALIZACE SPLAŠKOVÁ
- KABELOVÉ VEDENÍ NN
- VENKOVNÍ VEDENÍ NN (NADZEMNÍ)
- KABELOVÉ VEDENÍ VN
- VENKOVNÍ VEDENÍ VN (NADZEMNÍ)
- VENKOVNÍ VEDENÍ VVN (NADZEMNÍ)
- NTL PLYNOVOD
- STL PLYNOVOD
- VTL PLYNOVOD
- SDĚLOVACÍ KABELOVÁ TRASA
- SDĚLOVACÍ VEDENÍ (NADZEMNÍ)
- RADIOVÉ SÍTĚ
- ZATRUBNĚNÝ TOK - POVODÍ LABE
- ROZVOD VZDUCHU
- TEPLOVOD
- HORKOVOD
- —z—z—z— ZABEZPEČOVACÍ KABELOVÁ TRASA

KLAD LISTŮ

KOORDINAČNÍ SITUACE:

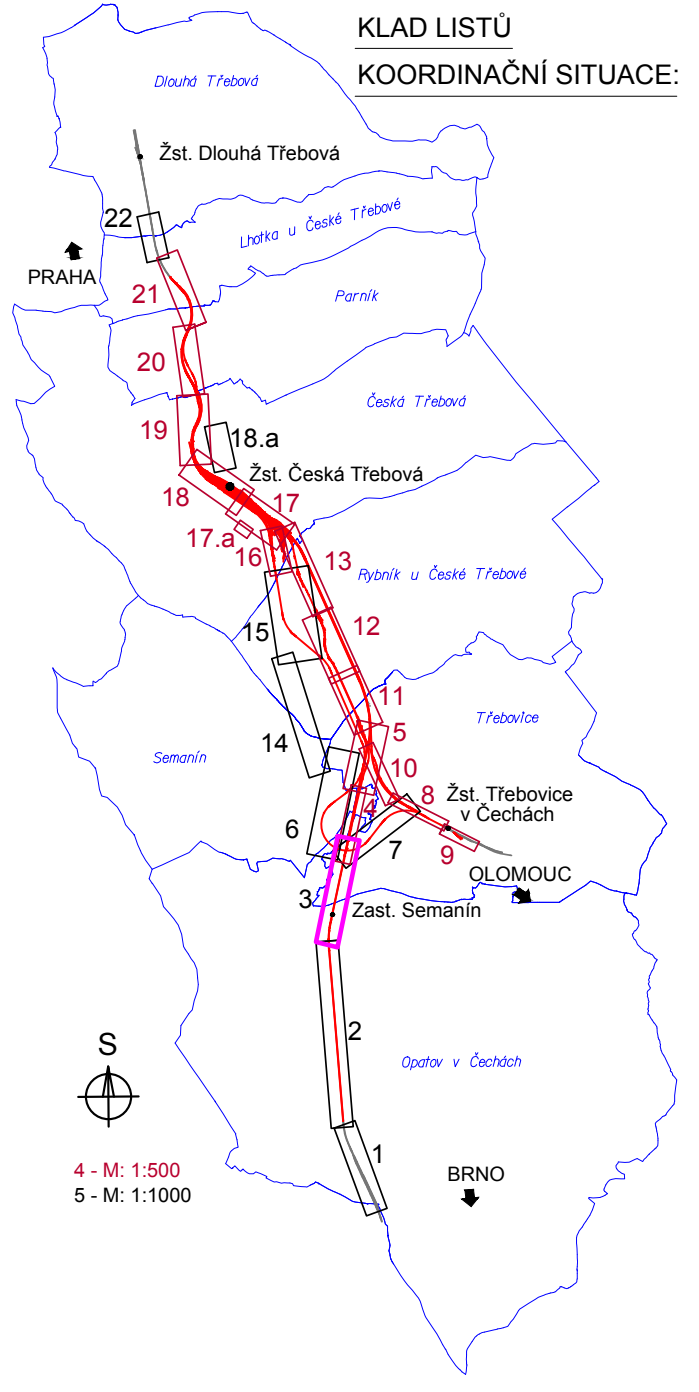
Dlouhá Třebová
Žst. Dlouhá Třebová
22
Lhotka u České Třebové
PRAHA
21
Parník
20
Česká Třebová
19
18.a
Žst. Česká Třebová
18
17
17.a
16
13
Rybník u České Třebové
15
12
11
Třebovice
5
14
Semanín
10
8
Žst. Třebovice v Čechách
6
4
7
9
OLOMOUC
3
Zast. Semanín
S
2
Opatov v Čechách
1
4 - M: 1:500
5 - M: 1:1000
BRNO

Jiná ověření:	Paré:

Orientační schéma:

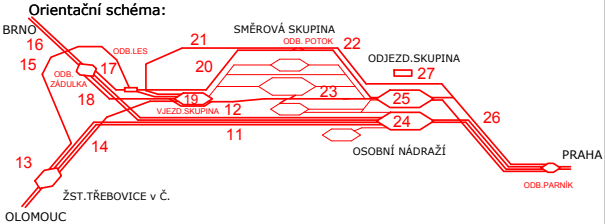
BRNO
16
15
ODB.LES
17
ODB.
ZÁDULKA
18
21
SMĚROVÁ SKUPINA
ODB. POTOK
22
20
ODJEZD.SKUPINA
27
23
19
VJEZD.SKUPINA
12
25
24
11
26
14
13
OSOBNÍ NÁDRAŽÍ
PRAHA
ODB.PARNÍK
ŽST.TŘEBOVICE v Č.
OLOMOUC

Razítko oprávněné osoby:

Podpis: Datum:

Revize:	Datum:	Popis:	Kontroloval:
000	1.11.2023	Definitivní odevzdání dokumentace	**Ing. Martin Mráz**

Stavebník/Investor:	**Správa železnic, státní organizace**
Adresa:	**Dlážděná 1003/7, 110 00 Praha 1**
Zástupce investora:	**Stavební správa východ**
Adresa:	**Nerudova 773/1, 779 00 Olomouc**

Zhotovitel díla:	**Společnost SUBO-SUPRA-SUEU pro DSP+PDPS** **"Modernizace železničního uzlu Česká Třebová"**
Adresa:	Kounicova 688/26, 611 36 Brno
Kontakt:	T: +420 972625804 E: sudop@sudop-brno.cz
Zhotovitel části/objektu:	**SUDOP BRNO, spol. s r.o.**
Adresa:	Kounicova 688/26, 611 36 Brno
Kontakt:	T: +420 972625804 E: sudop@sudop-brno.cz
Hlavní projektant (HIP):	**Ing. K. Chmela / Ing. M. Mráz**
Specialista:	**Ing. Martin Mráz**

Název stavby/akce:	**Modernizace železničního uzlu Česká Třebová**		Označení investora: **S621500577** Zakázka: **21072-01-0223**
Název části:	Situační výkresy		Označení části: **C.3**
Název objektu/dílčí části:	**Koordinační situační výkres**		Označení objektu/komplexu:
Název přílohy: Název dílčí části přílohy:	Situace km 239,1 - km 240,4 (zast. Semanín)		Číslo přílohy (typ/pořadí): **3**
Odpovědný projektant: Ing. Martin Mráz	Zpracovatel přílohy: Lukáš Harapát	Měřítko: 1:1000 Formáty: 10 x A4	Stupeň dokumentace: **PDPS**
Kraj: Pardubický	Katastrální území: Opatov v Čechách, Třebovice	TUDU:	Smluvní datum zpracování: **11/2023**

Označení investora:	Stupeň dokumentace:	Část:	Objekt:	Podobjekt:	Příloha:	Revize:
S 6 2 1 5 0 0 5 7 7	*_ P D P S*	*_ C 3 X X X*	*_ X X X X X X X X*	*_ X X*	*_ 3 _ X X X*	*_ 0 0 0*

[Prostor pro další informace]